








# Wichtige Sichtzeichen und Schallsignale der Seeschifffahrtsstraßen-Ordnung und der internationalen Kollisionsverhütungsregeln

(ohne die Vorschriften für den Nord-Ostsee-Kanal und sonstige örtliche Sondervorschriften)

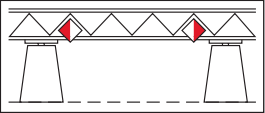
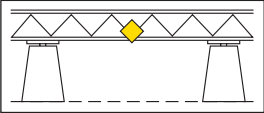
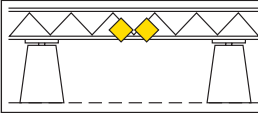
## Gebots-, Verbotsschilder

								
Ankerverbot	Abstand von Tafelzeichen halten (m)	Geschwindigkeitsbeschränkung (km/h)	Höchstgeschw. 8 km/h vor Stränden	Sog u. Wellenschlag vermeiden	Sog und Wellenschlag vermeiden	vorübergehende Sperrung Seeschifffahrtsstraße	Sperrung Seeschifffahrtsstraße (Teilstrecke)	Sperrung Seeschifffahrtsstraße (gesamte Strecke)
								
Begegnungsverbot an Engstellen	Überholverbot für alle Fahrzeuge	Festmacheverbot	Liegeverbot	Fahrrichtung einhalten	Schallsignal geben	Anhalten	Anhalten in Schleusen	Ende Gebots- oder Verbotsstrecke

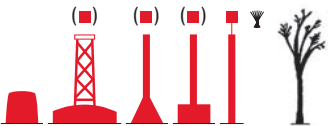
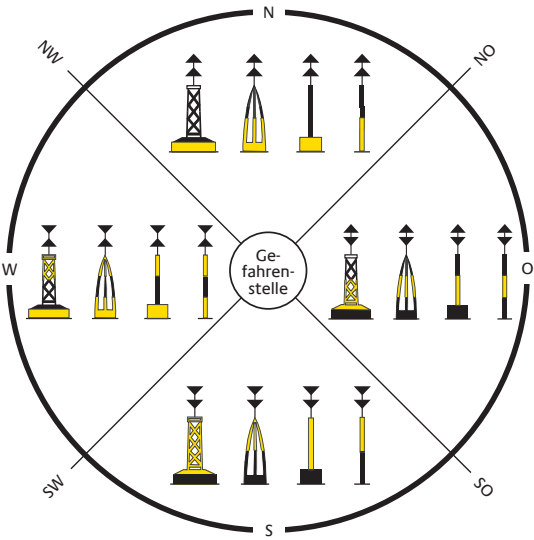

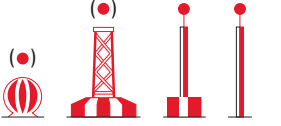

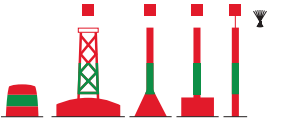

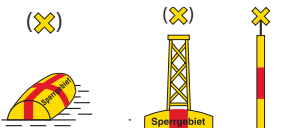

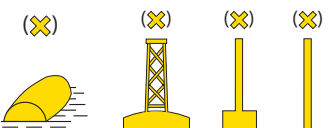
## Warn- und Hinweiszeichen

						
Frei fahrende Fähre	Nicht frei fahrende Fähre	Wasserskilaufen im Fahrwasser erlaubt	Wassermotorradfahren im Fahrwasser erlaubt	Segelsurfen im Fahrwasser erlaubt	Querströmung (2 Lichtbalken)	Außergewöhnliche Schifffahrtsbehinderung

## Feste Brücken

		
Durchfahrtsverbot außerhalb der Markierung	Durchfahrt in beiden Richtungen	Durchfahrt in einer Richtung (Gegenverkehr gesperrt)

## Schwimmende Schifffahrtszeichen







		
		
		
Nord-, Ost-, Süd-, West-Kardinal-Zeichen		
		
Sperrgebiete	Fahrverbot für Maschinen-, Surf- und Wassermotorräder	Reeden, besondere Gebiete und Stellen
<p>„Warngebiet“ „Warn-G.“          „Warnstelle“ „Warn-St.“          „Fischerei“ „Fisch“          „Schüttstelle“ „Schütt-St.“          „Kabel“ „K“          „Pipeline“ „Pipe“          „Meile“ „ODAS“</p>		

**Bewegliche Brücken, Sperrwerke, Schleusen**





**Einfahrt, Durchfahrt verboten**

 Freigabe wird vorbereitet  
 uneingeschränkt  
 Anlage gesperrt

**Einfahrt, Durchfahrt frei  
Durchfahrtshöhe beschränkt**

   zusätzlich Vorfahrt beachten  
   bis zur 1. Hubstufe

**Einfahrt, Durchfahrt frei**

 Gegenverkehr gesperrt  
   Gegenverkehr frei, evtl. Vorfahrt

**Ausfahrt**

 verboten  
 frei (ausfahren)

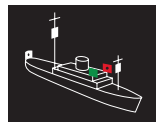
**Sichtzeichen der Fahrzeuge**



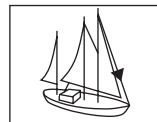
Maschinenfahrzeug in Fahrt unter 12 m Länge



Maschinenfahrzeug in Fahrt unter 50 m Länge



Maschinenfahrzeug in Fahrt über 50 m Länge



Segelfahrzeug mit Maschinenkraft



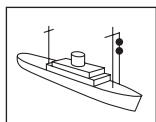
Segelfahrzeug in Fahrt (Lichter im Topp wahlweise)



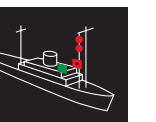
Segelfahrzeug in Fahrt unter 20 m Länge



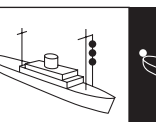
Maschinen- unter 7 m (max. 7 kn) bzw. Segelfahrzeug (auch unter Ruder) unter 12 m Länge, wenn andere Lichter nicht geführt werden können



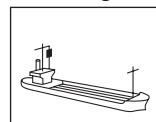
Manövrierfähiges Fahrzeug in Fahrt mit Fahrt durchs Wasser



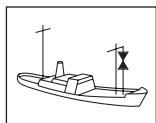
Fahrzeug auf Grund von 50 m Länge und mehr



Manövrierbehindertes Fahrzeug mit Fahrt durchs Wasser



Tiefgangbehindertes Fahrzeug (KVR)



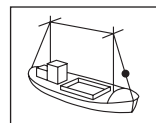
Fischender Trawler (Schleppnetz) in Fahrt durchs Wasser



Fischereifahrzeug mit Treibnetz (über 150 m Entfernung)



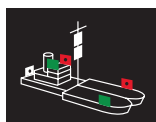
Fahrzeug mit gefährlichen Gütern oder ein nicht entgaster Tanker



Ankerndes Fahrzeug unter 50 m Länge



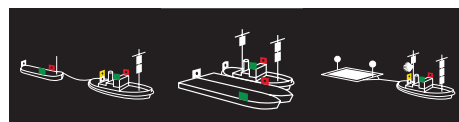
Maschinenfahrzeug, das Schießscheiben schleppt



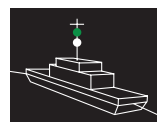
Schubverband unter 50 m Länge



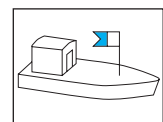
Lotse



Schlepperverbände in Fahrt, bis 200 m Länge (links), mit längsseits geschleppten Anhängen (Mitte), üb. 200 m Länge mit außergewöhnl. Schwimmkörper (rechts)






Nicht frei fahrende Fähre



„Ich habe Taucher unter Wasser, bitte Abstand halten“

**Schallsignale**

 Achtung  
 Anforderungssignal Brücke/Sperrtor/Schleuse öffnen  
 Ich ändere meinen Kurs nach Steuerbord  
 Ich ändere meinen Kurs nach Backbord  
 Ich arbeite rückwärts  
 Durchfahren/Einfahren verboten (Brücke, Sperrwerk, Schleuse kann vorübergehend nicht geöffnet werden)  
 Zweifel- und Gefahrensignal  
 Bleib - weg - Signal (min. 5 x pro Min.)  
 Anhalten (Aufforderung durch Fahrzeuge des öffentlichen Dienstes)  
 Allgemeines Gefahr- und Warnsignal  
 Sperrung der Seeschiffahrtsstraße

 Maschinenfahrzeuge in Fahrt bei verminderter Sicht  
 Maschinenfahrzeuge gestoppt bei verminderter Sicht  
 Manövrierunfähige, -behinderte, Tiefgang behinderte, segelnde, fischende oder schleppende Fahrzeuge (auch vor Anker) bei verminderter Sicht  
 Geschleppte Fahrzeuge bei verminderter Sicht  
 Frei fahrende Fähren bei verminderter Sicht  
 Nicht frei fahrende Fähren bei verminderter Sicht  
 Bugsierende Maschinenfahrzeuge in Fahrt bei verminderter Sicht  
 Fahrzeug vor Anker unter 100 m bei verminderter Sicht (5 Sek. pro Min.)  
 Fahrzeug vor Anker über 100 m bei verminderter Sicht (nacheinander jeweils 5 Sek. pro Min.)  
 Fahrzeug vor Anker bei verminderter Sicht (zusätzlich)  
 Lotsenfahrzeug bei verminderter Sicht (zusätzlich)